ОБЩЕСТВО С ОГРАНИЧЕННОЙ ОТВЕТСТВЕННОСТЬЮ «АРГО»

УТВЕРЖДАЮ

Директор

ООО «Арго»

С.В.Шигаева

Документация, содержащая результаты исследований, в соответствии с которыми определяется наличие или отсутствие объектов археологического наследия либо объектов, обладающих признаками объекта археологического наследия, на объекте «Многоквартирный жилой дом со встроенными или пристроенными объектами социального и коммунально-бытового назначения и обслуживания населения», расположенный по адресу: Ульяновская область, г.Ульяновск, Ленинский р-н, ул. Федерации, д. 157»

УЛЬЯНОВСК 2023

Аннотация

Автор Отчета – Шигаев Валерий Николаевич, держатель Открытого листа № 3571-2023.

Документация, содержащая результаты исследований, в соответствии с которыми определяется наличие или отсутствие объектов археологического наследия либо объектов, обладающих признаками объекта археологического наследия, на объекте «Многоквартирный жилой дом со встроенными или пристроенными объектами социального и коммунально-бытового назначения и обслуживания населения», расположенный по адресу: Ульяновская область, г.Ульяновск, Ленинский р-н, ул. Федерации, д. 157», состоит одного тома, содержащего 32 стр., из них: текст Отчета – 13 стр., список литературы – 1 стр., список иллюстраций – 2 стр., альбом иллюстраций Документации (всего 20 иллюстраций), копия Открытого листа № 3571-2023.

Заказчиком работ является ООО «Специализированный Застройщик Корпорация Волга».

Общая площадь земельного участка составляет 2 393 кв.м.

УЛЬЯНОВСКАЯ ОБЛАСТЬ, ГОРОД УЛЬЯНОВСК, РЕКОГНОСЦИРОВОЧНЫЙ ШУРФ, СТРАТИГРАФИЯ.

Документация состоит из введения, трех разделов (в которых приводятся характеристика природных условий, история изучения археологических памятников района исследования, результаты археологического обследования земельного участка, заключения, альбома иллюстраций и копии открытого листа № 3571-2023.

Данное обследование не выявило памятников археологии на отводимом участке.

Содержание

Аннотация 2
Содержание 3
Введение 4
Раздел 1. Природные и географические условия территории г. Ульяновска и Ульяновского района Ульяновской области 4
Раздел 2. Краткая история изучения археологических памятников, расположенных на территории г. Ульяновска и Ульяновского района Ульяновской области 5
Раздел 3. Охранно-разведочное археологическое обследование 10
3.1. Методика проведения охранно-разведочных археологических работ 10
3.2. Характеристика обследованного земельного участка и проведенных охранно-разведочных археологических работ 11
Заключение 13
Литература 14
Список иллюстраций 15
Альбом иллюстраций 17
Копия открытого листа № 3571-2023

Введение

В 2023 г. сотрудниками ООО «Арго» под руководством автора, на основании Открытого листа № 3571-2023 было проведено охранно-разведочное археологическое обследование объекта – «Многоквартирный жилой дом со встроенными или пристроенными объектами социального и коммунально-бытового назначения и обслуживания населения», расположенный по адресу: Ульяновская область, г.Ульяновск, Ленинский р-н, ул. Федерации, д. 157».

Объект расположен в г. Ульяновск, Ленинском районе, ул. Федерации, д.157, земельный участок с кадастровым номером 73:24:040813:658.

Целью исследования являлось выявление наличия или отсутствия памятников археологии на объекте общей площадью 2 393 кв.м.

Во время проведения охранно-разведочных работ на территории проводился осмотр местности, были заложен один рекогносцировочный шурф. Шурф вскрывался вручную, горизонтами по 20 см. Координаты шурфа определены с помощью прибора GPS GARMIN eTrex Legend HCx (система координат WGS 84). За базовую точку привязки принимался северо-восточный угол шурфа. Производилась фото и графическая фиксация участка обследования.

Один экземпляр отчета подготовлен для передачи заказчику исследований. Один экземпляр Отчета подготовлен для управления государственной охраны объектов культурного наследия администрации губернатора Ульяновской области. Еще один экземпляр отчета и полевая документация, полученная в ходе охранно-разведочного археологического обследования, находятся на хранении в ООО «Арго».

Раздел 1. Природные и географические условия территории г. Ульяновска и Ульяновского района Ульяновской области

Ульяновская область расположена на юго-востоке Европейской части Российской Федерации в бассейне среднего течения р. Волги. Общая площадь региона составляет 37,2 тысячи км². Волга делит территорию области на две неравные части – возвышенное Правобережье (Предволжье) и низменное Левобережье (Заволжье), составляющее 25% территории области.

Правобережная часть области входит в состав Приволжской возвышенности (высота до 363 м над уровнем моря) с выходящими к Волге Ундоровскими, Кременскими и Сенгилеевскими горами. Поверхность левобережной части – полого-увалистая равнина.

Территория Ульяновской области лежит в пределах лесостепной зоны. Предволжье отличается от Заволжья более влажным климатом и большей облесённостью. Почвы,

преимущественно, выщелоченные чернозёмные и серые лесные, в левобережье Волги расположен крупный массив особенно плодородных тучных чернозёмов. Леса занимают 1/4 территории области.

Климат Ульяновского Поволжья умеренно-континентальный, характеризуется теплым летом и умеренно холодной зимой. Средняя многолетняя температура (самого холодного месяца) колеблется от -12,5°С до -14°С. Самым теплым месяцем является июль со средними месячными температурами от +18,6°С до +20,4°С. Таким образом, средняя годовая амплитуда температуры равна 38-34°С при средней годовой температуре от 3,1°С до 4,0°С. По обеспечению атмосферными осадками Ульяновская область относится к зоне с недостаточным увлажнением, хотя недостаток влаги не является значительным. Характерной особенностью следует считать перебои в выпадении осадков весной и в первую половину лета. Многолетняя сумма осадков в области составляет 440 мм. Большая часть осадков выпадает в теплый период года. Сумма их равна в среднем 300 мм. Около 30% осадков приходится на холодный период года – с ноября по март.

Город Ульяновск находится в центре Ульяновской области на берегу р. Волга, которой делится на правобережную (Ленинский, Засвияжский, Железнодорожный районы) и левобережную (Заволжский район) части. Площадь города Ульяновска составляет 316,9 км², городского округа «Город Ульяновск» – 622,46 км². Правобережная часть города расположена на холмистой, изрезанной оврагами и балками денудационной равнине высотой 200-250 м над уровнем моря. Перепады высот в черте города достигают 60 метров. Через город в направлении с юга на север параллельно Волге протекает ее правый приток р. Свияга.

Раздел 2. Краткая история изучения археологических памятников, расположенных на территории г. Ульяновска и Ульяновского района Ульяновской области

В истории изучения археологических памятников, расположенных в современных границах городского округа «Город Ульяновск» (Илл. 2), можно выделить несколько основных этапов.

Начало в изучении региона в археологическом отношении было положено академической экспедицией П.С. Палласа в 1768 г.

В середине XIX в. в частные коллекции попадают случайные находки предметов. Так, в 1850 г. в Русское археологическое общество передали снимок металлического зеркала из музея М.П. Баратаева, найденный при д. Баратаевка (Буров, 1977. С. 151).

Первые археологические исследования в центральной части современного Ульяновска были проведены в 1877–1878 гг. студентом Казанского университета С.М.

Чугуновым, раскопавшем в районе Старого Венца мордовский могильник, датируемый эпохой Казанского ханства (могильник «Ульяновск I») (Чугунов, 1879).

Одним из направлений деятельности Симбирской губернской ученой архивной комиссии, созданной в 1895 году, являлось изучение археологических памятников.

Членом СГУАК П.Л. Мартыновым было предпринято описание археологических памятников Симбирского уезда и их состояния, в том числе с опорой на рассказы местных жителей (Мартынов, 1896).

Наиболее последовательное изучение археологических древностей велось Председателем СГУАК В.Н. Поливановым, который составил и опубликовал первую археологическую карту Симбирской губернии. На карте В.Н. Поливанова нашли свое отражение городища Большие Ключищи I, Мостовослободское, Поливнинское I, Поливнинское II (Малый Городок), и Симбирская засечная черта, Поливнинское укрепленное сооружение; курганные группы Баратаевская, Большеключищенская (Белоключевская), Лаишевская, (Поливанов, 1900).

С 1938 по 1957 гг. археологические исследования на территории края (прерванные с началом Великой Отечественной войны) были связаны с деятельность Куйбышевской археологической экспедицией ИИМК Академии наук СССР. Первые археологические исследования, связанные со строительством Куйбышевской ГЭС, начались в 1938 году. Отрядом под руководством А.П. Смирнова был обследован левый берег Волги от Ульяновска до р.п. Старая Майна. У сёл Большое и Малое Пальцино (в настоящее время акватория Куйбышевского водохранилища) были выявлены селища булгарской эпохи (Смирнов, Тихомирова, 1948). В 1954 г. на этих памятниках проводились раскопки (Хлебникова, 1958).

В 1963 г. городища у д. Поливны были обследованы участником Поволжской археологической экспедиции А.С. Воскресенским.

В рассматриваемый период в черте города Ульяновска было зафиксировано несколько находок археологических материалов. В 1934 г. местным жителем на берегу Свияги был найден костяной наконечник гарпуна, датируемый мезолитическим временем (Буров, 1977. С. 153). В 1962 г. близ свияжского трамвайного моста на правом берегу был обнаружен ещё один костяной наконечник гарпуна (Буров, 1977. С. 153).

Начиная с 1969 по 1974 год планомерные работы по осмотру известных памятников и выявлению новых проводились доцентом кафедры всеобщей истории УлГПУ Г.М. Буровым.

Итогом работ стало создание Г.М. Буровым археологической карты Ульяновской области (Буров, 1977), а также ряда обобщающих работ (Буров, 1971а, 1972а).

Г.М. Буровым была проведена значительная архивная работа по поиску сведений об уже выявленных памятниках, им было предпринято повторное обследование значительной части из них. На территории Ульяновского района и в черте г. Ульяновска им было учтено 119 памятников различных типов, включая местонахождения. Памятники относятся к различным эпохам от палеолита до позднего средневековья.

Впервые Г.М. Буровым были открыты следующие памятники – определения эпох и культур даются по работам Г.М. Бурова (Буров, 1972а, 1977):

Разведками 1969 г. были выявлены селища Агробиостанция (энеолит, Волжская Булгария), Белый Ключ I (срубная культура эпохи бронзы), Большие Ключищи II (неолит, ранний железный век – раннее средневековье), Карлинское I (срубная культура, Волжская Булгария), Карлинское II (срубная культура), Карлинское III (неолит, срубная культура, именьковская культура, Волжская Булгария), Карлинское IV (неолит, именьковская культура), Карлинское V (именьковская культура, Волжская Булгария), Лаишевка I (срубная культура), Лаишевка II и Лаишевка III (XVI-XVII вв. н.э.), Луговое I (срубная культура), Луговое II (срубная культура, Волжская Булгария), рядом с которым также найдено шлифованное каменное тесло (Луговская находка), Луговое IV, Плодопитомник I (срубная культура, Волжская Булгария), Плодопитомник II – обнаружено учителем Милашем В.Д. (срубная культура), Вырыпаевка I (срубная культура), Вырыпаевка II (срубная культура, Волжская Булгария), Подгорная Каменка (XVI-XVII вв. н.э.), (Буров, 1970).

Разведкой 1970 г. выявлены селища Белый Ключ II (Волжская Булгария), Большеключищенская курганная группа (была известна по работам В.Н. Поливанова) (Буров, 1971б).

Разведкой 1972 г. выявлено селище Луговое V (срубная культура) (Буров, 1973). Разведкой 1973 г. выявлены селища Кувшиновка I (именьковская культура) и Большеключищенский курган (Буров, 1974).

Г.М. Буров провел на ряде выявленных памятников археологические раскопки. В 1972 г. раскоп был заложен в восточной части селища Вырыпаевка I, культурный слой которого был насыщен материалами срубной культуры. В 1973 г. Г.М. Буровым были проведены раскопки на селище Луговое III, выявленном годом ранее при участии учителя В.Д. Милаша. Культурный слой памятника содержал в себе слои эпох неолита, хвалынской культуры, фатьяновской культуры, срубной культуры, средневековья (Буров, 1974).

Также Г.М. Буровым было зафиксировано несколько случайных находок археологических материалов. В 1971 г. на территории завода «Контактор» экскаватором

был извлечён бронзовый втульчатый наконечник копья (Буров, 1977. С. 153). В 1972-1973 гг. в п.Ульяновский при рытье погреба был обнаружен костяк и глиняный кувшин (Плодопитомническое погр.), вероятно, раннеболгарского времени. В 1973 г. местным жителем была собрана керамика срубной культуры на неизвестном ранее селище Кувшиновка II (Буров, 1977. С. 90).

В 1989-1990 гг. разведочные работы в окрестностях г. Ульяновска (в настоящее время черта города) осуществлялись А.В. Вискалиным при участии Р.Р. Бурундукова (Вискалин, 1989; Бурундуков, Вискалин, 1990).

В начале 1990-х гг. находки средневековой булгарской и именьковской керамики были сделаны ульяновскими краеведами Р.Р. Бурундуковым и И.А. Замалетдиновым при осмотре ими строительного котлована под здание Областной детской больницы по ул. Карюкина.

В 1994 г. краевед И.А. Замалетдинов зафиксировал языческое мордовское погребение второй половины VIII – первой половины X в., разрушенное строителями при рытье котлована во дворе дома № 22 по ул. Матросова (Замалетдинов, 1995).

С конца 1990-х годов до настоящего времени систематические исследования на строящихся объектах в исторической части города проводят ульяновские археологи А.В. Вискалин и Ю.А. Семыкин. В результате обследования многочисленных строительных площадок ими обнаружено несколько фрагментов культурных отложений, сконцентрированных в районе улиц Радищева, Рылеева, Гончарова, Карюкина, Северный Венец, Красноармейская в Ленинском районе г. Ульяновска.

Археологические исследования центральной части Ульяновска показали, что территория современного города начала осваиваться человеком ещё в эпоху позднего палеолита – раннего мезолита. Остатки кратковременной охотничьей стоянки этого времени были обнаружены А.В. Вискалиным в 2001 и 2004 гг. на ул. Гончарова 29 и 31 по берегам засыпанного ручья Малая Симбирка.

В средние века на самом узком участке волго-свияжского водораздела, между волжским косогором и оврагом речки Симбирки существовали поселения именьковской археологической культуры (V-VII вв.) и волжских булгар (X-XIV вв.). Судя по археологическим материалам, обширное именьковское поселение (или группа поселений) локализуется между руслом бывшей речки Симбирки и волжским Венцом от улицы Гончарова и Карла Маркса на юге, до улицы Рылеева на севере.

В 2001 г. Е.П. Казаковым, Ю.А. Семыкиным и А.В. Вискалиным было проведены охранные археологические раскопки раннеболгарского могильника IX в., расположенного

в Засвияжском районе г. Ульяновска напротив старой проходной ОАО «УАЗ» (Казаков, Семыкин, Вискалин, 2004).

В 2000-2003 гг. А.В. Вискалиным проводятся систематические работы по уточнению границ Симбирской крепости XVII-XVIII вв. В 2000 г. им совместно с Ю.А. Семыкиным был исследован фрагмент укреплений Симбирской-Карсунской засечной черты по ул. Ленина, 58. В 2002 г. А.В. Вискалин проводит разведочные раскопки в городском сквере у западной ограды Ульяновского областного краеведческого музея, подтвердившие наличие здесь северной стены и рва бывшего Симбирского кремля. В 2003 г. в траншее на пересечении улиц Гончарова и Мира им обнаружены остатки внешнего рва посада Симбирска XVII в. (Вискалин, 2004).

В 2009 г. селище «Северный Венец» (именьковская культура), расположенное к востоку от северного трамвайного депо рядом с резервным городским водозабором, было обследовано экспедицией УлГПУ под руководством Ю.А. Семыкина (Семыкин, 2012).

В 2012 г. М.Р. Гисматулиным проводилось обследование поселения «Озеро Осиновое» расположенного в Железнодорожном р-не г. Ульяновска к востоку от оз. Осиновое. Находки с территории памятника включают орудия из кремня мезолитического облика, фрагменты лепной керамики периода неолита, эпохи бронзы, раннего средневековья и круговой керамики периода Волжской Булгарии.

В 2014 г. М.Р. Гисматулиным были проведены работы по определению границ поселений «Озеро Осиновое» и «Северный Венец», было выявлено новое поселение «Ипподром».

В 2018 г. А.Е. Борисовым были обнаружен Мирный II курганный могильник в Заволжье и городище Северный Венец в Центральной части города. В этом же году А.В. Вискалиным был обнаружен фрагмент культурного слоя г.Симбирск по адресу ул.Гончарова, 30Г.

В 2021 г. Н.А. Горбуновым выявлен фрагмент культурного слоя Симбирска XVII–начала XX века в центральной части Ульяновска на бульваре Пластова.

В 2022 г. А.В. Корневым обследованы места расположения Симбирской крепости и засечной черты и выявлено 6 ранее неизвестных фрагментов оборонительных валов. Тогда же в южной части с. Карлинское им выявлен и обследован грунтовый мусульманский средневековый могильник Карлинское I.

В 2023 г. Е.Е. Вискалиной были определены границы селища «Северный Венец», так же ею при обследовании Театрального сквера были обнаружены «Фрагмент рва Симбирской черты XVII века», «Фрагмент рва Симбирской крепости XVII века», «Цокольный этаж винного магазина с подвалом XVIII века».

Раздел 3. Охранно-разведочное археологическое обследование

3.1. Методика проведения охранно-разведочных археологических работ

Целью проведения исследовательских работ являлось выявление объектов культурного наследия (памятников археологии) на участке общей площадью 2 393 кв.м. и прилегающих территориях, отводимом под объект «Многоквартирный жилой дом со встроенными или пристроенными объектами социального и коммунально-бытового назначения и обслуживания населения», расположенный по адресу: Ульяновская область, г. Ульяновск, Ленинский р-н, ул. Федерации, д. 157».

В процессе археологических изысканий были решены следующие задачи:

– проведено изучение сведений об объектах археологического наследия, включенных в Единый государственный реестр объектов культурного наследия (памятников истории и культуры) народов Российской Федерации, с целью исключения их из возможных перспективных участков объектов археологического наследия на участках общей площадью 2 393 кв.м. и прилегающих территориях, отводимом под объект «Многоквартирный жилой дом со встроенными или пристроенными объектами социального и коммунально-бытового назначения и обслуживания населения», расположенный по адресу: Ульяновская область, г. Ульяновск, Ленинский р-н, ул. Федерации, д. 157»;

– проведено изучение архивных источников для составления очерка об истории археологических исследований на территории района;

– проведено изучение сведений о геоморфологической и физико-географической характеристике района для составления очерка;

– проведены натурно-рекогносцировочные работы на территории участков общей площадью 2 393 кв.м. и прилегающих территориях, отводимом под объект «Многоквартирный жилой дом со встроенными или пристроенными объектами социального и коммунально-бытового назначения и обслуживания населения», расположенный по адресу: Ульяновская область, г. Ульяновск, Ленинский р-н, ул. Федерации, д. 157». В процессе работ выполнялась фотографическая фиксация обследованной территории с учетом отражения рельефа поверхности и общей топографической ситуации, а также углубленное обследование с закладкой шурфа и зачистки почвенных обнажений. При проведении работ участники руководствовались методикой, рекомендованной отделом полевых исследований Института Археологии РАН.

3.2. Характеристика обследованного земельного участка и проведенных охранно-разведочных археологических работ

Обследованный земельный участок с кадастровым номером 73:24:040813:658 площадью 2 393 кв.м. отводимый под объект «Многоквартирный жилой дом со встроенными или пристроенными объектами социального и коммунально-бытового назначения и обслуживания населения», расположенный по адресу: Ульяновская область, г.Ульяновск, Ленинский р-н, ул. Федерации, д. 157» (Илл. 1-6).

Ближайшими памятниками археологии являются: 1) селище «Ульяновск III» (в 1,8 км к юго-востоку от объекта обследования); 2) селище и городище «Северный Венец» (в 1,6 км к северо-востоку от объекта обследования).

На отводимых земельных участках объемы работ по охранно-разведочному обследованию включали:

- осмотр территорий попадающих в зону строительства с целью выявления видимых объектов археологического наследия (курганных насыпей, остатков городищ, подъемного материала);

- шурфовка наиболее перспективных мест для расположения объектов археологического наследия.

Земельный участок расположен на возвышенном водоразделе рек Волга и Свияга, на бровке левого берега засыпанного реки Симбирки (правый приток р.Свияги).

Участок имеет форму близкую к квадрату со скругленным северо-западным углом со сторонами с востока на запад – 48 м, с севера на юг – 50 м. Объект обследования полностью занимает участки с кадастровыми номерами 73:24:040813:658. Общая площадь обследуемого земельных участков составляет 2 393 кв.м.

Обследованный участок хозяйственно-освоен, огорожен. С юга и запада ограничена жилой застройкой, восточная граница выходит на красную линию ул.Федерации, северная ограничена переулком. Восточная (верхняя) часть участка занята расселёнными жилыми и нежилыми постройками. Остальная (нижняя) часть участка использовалась под сад и огород. Территория участка имеет существенный перепад высот, террасирована бровка террасы проходит через центр участка с севера на юг и соответствует засыпанной бровки оврага. В западной части участка на искусственной насыпи стоит недостроенный каркас из железо-бетонных плит, так же искусственные насыпи сделаны в юго-западном и северо-западных углах участка. В ходе визуального обследования не было обнаружено видимых следов объектов археологического наследия (Илл. 7-16).

Описание шурфа 1 (Илл. 17-20) был заложен в центральной части участка на месте, свободном от подземных коммуникаций в соответствии с топографической съемкой, предоставленной заказчиком исследований. Шурф размерами 2×1 м был ориентирован по сторонам света (вытянут с З на В). Географические координаты шурфа в системе WGS-84: 54°20'04,71", 48°23'40,33". Общая глубина шурфа с учётом прокопки контрольного штыка составила 230 см.

Стратиграфия шурфа приведена по восточной стенке:

0 - 20 см – серо-коричневый гумусовый суглинок;

20-30 см – слой каменноугольного шлака;

30-110 см – серо-коричневый суглинок, насыщенный щебнем и кирпичной крошкой;

110-230 см – слой органики содержащий щепу, солому и навоз.

С уровня 230 см фиксируется просачивание грунтовых вод.

После фотофиксации и описания профилей шурф был рекультивирован. Археологических находок в заполнении и признаков наличия древнего культурного слоя не обнаружено.

Обследованием установлено отсутствие на данном объекте признаков культурно-исторических объектов (памятников археологии).

Заключение

В результате проведенного археологического обследования объекта «Многоквартирный жилой дом со встроенными или пристроенными объектами социального и коммунально-бытового назначения и обслуживания населения», расположенный по адресу: Ульяновская область, г.Ульяновск, Ленинский р-н, ул. Федерации, д. 157», включавшего в себя натурный осмотр территорий, заложение двух шурфов, было установлено, что в пределах обследованных территорий, объекты, представляющие культурный и научный интерес отсутствуют. На данном земельном участке объектов, обладающих признаками объектов культурного наследия (памятники археологии), не обнаружено.

Кроме того, в ходе проведения земляных работ могут быть обнаружены объекты археологического наследия, не выявленные методами визуального осмотра и шурфовки поверхностных слоев:

- слои палеолитических стоянок, залегающих глубже 10 м;
- захоронения, не выраженные в рельефе местности;
- клады и местонахождения отдельных предметов и отдельно стоящих сооружений.

В случае обнаружения предметов и объектов, обладающих признаками культурного наследия необходимо незамедлительно остановить земляные работы и информировать сотрудников управления государственной охраны объектов культурного наследия администрации губернатора Ульяновской области.

Руководитель работ В.Н. Шигаев

Литература

Бурундуков Р.Р., Вискалин А.В. Отчёт об археологических разведках в Ульяновском районе Ульяновской области в 1990 году // Архив ИА РАН. PI 15677.

Вискалин А.В. Отчёт об археологических исследованиях в Ульяновской области в 1989 году // Архив ИА РАН.

Вискалин А.В. Археологические исследования заповедника «Родина В.И. Ленина» в 2002-2003 гг. // Материалы первой научной конференции, посвящённой учёному и краеведу С.Л. Сытину. – Ульяновск, 2004.

Замалетдинов И. Страж Симбирского отрога // Симбирский курьер. – 1995. – 5 дек.

Казаков Е.П., Семыкин Ю.А., Вискалин А.В. Автозаводской раннеболгарский могильник на территории Ульяновска // Материалы первой научной конференции, посвящённой учёному и краеведу С.Л. Сытину. – Ульяновск, 2004.

Семыкин Ю.А. Раннесредневековое поселение «Северный Венец» в г. Ульяновске. Результаты предварительного исследования в 2009 г. // Краеведческие записки. Вып. 15. – Ульяновск, 2012.

Смирнов А.П., Тихомирова В.А. Археологические памятники левобережья Волги (Ульяновск – Майна) // Историко-археологический сборник. – М., 1948.

Хлебникова Т.А. Пальцинские селища X – начала XIII вв. // МИА. – 1958. – № 61.

Чугунов С. О раскопках древних кладбищ в городе Симбирске и его окрестностях в 1878 г. // Труды Общества естествоиспытателей при Казанском университете. – Т. VIII. – Вып. V. – Казань, 1879.

Список иллюстраций

Илл. 1. Объект «Многоквартирный жилой дом со встроенными или пристроенными объектами социального и коммунально-бытового назначения и обслуживания населения», расположенный по адресу: Ульяновская область, г.Ульяновск, Ленинский р-н, ул. Федерации, д. 157». Объект обследования на карте Ульяновской области.

Илл. 2. Объект «Многоквартирный жилой дом со встроенными или пристроенными объектами социального и коммунально-бытового назначения и обслуживания населения», расположенный по адресу: Ульяновская область, г.Ульяновск, Ленинский р-н, ул. Федерации, д. 157». Ситуационная схема.

Илл. 3. Объект «Многоквартирный жилой дом со встроенными или пристроенными объектами социального и коммунально-бытового назначения и обслуживания населения», расположенный по адресу: Ульяновская область, г.Ульяновск, Ленинский р-н, ул. Федерации, д. 157». Схема объекта обследования с рекогносцировочными шурфами и точками фотофиксации.

Илл. 4. Объект «Многоквартирный жилой дом со встроенными или пристроенными объектами социального и коммунально-бытового назначения и обслуживания населения», расположенный по адресу: Ульяновская область, г.Ульяновск, Ленинский р-н, ул. Федерации, д. 157». Схема объекта обследования с рекогносцировочными шурфами и точками фотофиксации на спутниковом снимке Google от 28.07.2022.

Илл. 5. Объект «Многоквартирный жилой дом со встроенными или пристроенными объектами социального и коммунально-бытового назначения и обслуживания населения», расположенный по адресу: Ульяновская область, г.Ульяновск, Ленинский р-н, ул. Федерации, д. 157». Схема объекта обследования с рекогносцировочными шурфами и точками фотофиксации на топографической основе, предоставленной заказчиком исследований.

Илл. 6. Объект «Многоквартирный жилой дом со встроенными или пристроенными объектами социального и коммунально-бытового назначения и обслуживания населения», расположенный по адресу: Ульяновская область, г.Ульяновск, Ленинский р-н, ул. Федерации, д. 157». Объект обследования на топографической карте 1898 года.

Илл. 7. Объект «Многоквартирный жилой дом со встроенными или пристроенными объектами социального и коммунально-бытового назначения и обслуживания населения», расположенный по адресу: Ульяновская область, г.Ульяновск, Ленинский р-н, ул. Федерации, д. 157». Точка фотофиксации 1. Вид с ЮВ.

Илл. 8. Объект «Многоквартирный жилой дом со встроенными или пристроенными объектами социального и коммунально-бытового назначения и обслуживания населения», расположенный по адресу: Ульяновская область, г.Ульяновск, Ленинский р-н, ул. Федерации, д. 157». Точка фотофиксации 1. Вид с З.

Илл. 9. Объект «Многоквартирный жилой дом со встроенными или пристроенными объектами социального и коммунально-бытового назначения и обслуживания населения», расположенный по адресу: Ульяновская область, г.Ульяновск, Ленинский р-н, ул. Федерации, д. 157». Точка фотофиксации 1. Вид с ЮЗ.

Илл. 10. Объект «Многоквартирный жилой дом со встроенными или пристроенными объектами социального и коммунально-бытового назначения и обслуживания населения», расположенный по адресу: Ульяновская область, г.Ульяновск, Ленинский р-н, ул. Федерации, д. 157». Точка фотофиксации 2. Вид с З.

Илл. 11. Объект «Многоквартирный жилой дом со встроенными или пристроенными объектами социального и коммунально-бытового назначения и обслуживания

населения», расположенный по адресу: Ульяновская область, г.Ульяновск, Ленинский р-н, ул. Федерации, д. 157». Точка фотофиксации 2. Вид с ЮЗ.

Илл. 12. Объект «Многоквартирный жилой дом со встроенными или пристроенными объектами социального и коммунально-бытового назначения и обслуживания населения», расположенный по адресу: Ульяновская область, г.Ульяновск, Ленинский р-н, ул. Федерации, д. 157». Точка фотофиксации 3. Вид с В.

Илл. 13. Объект «Многоквартирный жилой дом со встроенными или пристроенными объектами социального и коммунально-бытового назначения и обслуживания населения», расположенный по адресу: Ульяновская область, г.Ульяновск, Ленинский р-н, ул. Федерации, д. 157». Точка фотофиксации 3. Вид с З.

Илл. 14. Объект «Многоквартирный жилой дом со встроенными или пристроенными объектами социального и коммунально-бытового назначения и обслуживания населения», расположенный по адресу: Ульяновская область, г.Ульяновск, Ленинский р-н, ул. Федерации, д. 157». Точка фотофиксации 3. Вид с С.

Илл. 15. Объект «Многоквартирный жилой дом со встроенными или пристроенными объектами социального и коммунально-бытового назначения и обслуживания населения», расположенный по адресу: Ульяновская область, г.Ульяновск, Ленинский р-н, ул. Федерации, д. 157». Точка фотофиксации 4. Вид с С.

Илл. 16. Объект «Многоквартирный жилой дом со встроенными или пристроенными объектами социального и коммунально-бытового назначения и обслуживания населения», расположенный по адресу: Ульяновская область, г.Ульяновск, Ленинский р-н, ул. Федерации, д. 157». Точка фотофиксации 4. Вид с СВ.

Илл. 17. Объект «Многоквартирный жилой дом со встроенными или пристроенными объектами социального и коммунально-бытового назначения и обслуживания населения», расположенный по адресу: Ульяновская область, г.Ульяновск, Ленинский р-н, ул. Федерации, д. 157». Рекогносцировочный шурф 1. Место закладки. Вид с Ю.

Илл. 18. Объект «Многоквартирный жилой дом со встроенными или пристроенными объектами социального и коммунально-бытового назначения и обслуживания населения», расположенный по адресу: Ульяновская область, г.Ульяновск, Ленинский р-н, ул. Федерации, д. 157». Рекогносцировочный шурф 1. Дальний план. Вид с Ю.

Илл. 19. Объект «Многоквартирный жилой дом со встроенными или пристроенными объектами социального и коммунально-бытового назначения и обслуживания населения», расположенный по адресу: Ульяновская область, г.Ульяновск, Ленинский р-н, ул. Федерации, д. 157». Рекогносцировочный шурф 1. Восточная стенка. Вид с З.

Илл. 20. Объект «Многоквартирный жилой дом со встроенными или пристроенными объектами социального и коммунально-бытового назначения и обслуживания населения», расположенный по адресу: Ульяновская область, г.Ульяновск, Ленинский р-н, ул. Федерации, д. 157». Рекогносцировочный шурф 1. Восточная стенка. Вид с З.

Альбом иллюстраций

Документации, содержащей результаты исследований, в соответствии с которыми определяется наличие или отсутствие объектов археологического наследия либо объектов, обладающих признаками объекта археологического наследия, на объекте «Многоквартирный жилой дом со встроенными или пристроенными объектами социального и коммунально-бытового назначения и обслуживания населения», расположенный по адресу: Ульяновская область, г.Ульяновск, Ленинский р-н, ул. Федерации, д. 157»

Илл. 1. Объект «Многоквартирный жилой дом со встроенными или пристроенными объектами социального и коммунально-бытового назначения и обслуживания населения», расположенный по адресу: Ульяновская область, г.Ульяновск, Ленинский р-н, ул. Федерации, д. 157». Объект обследования на карте Ульяновской области.

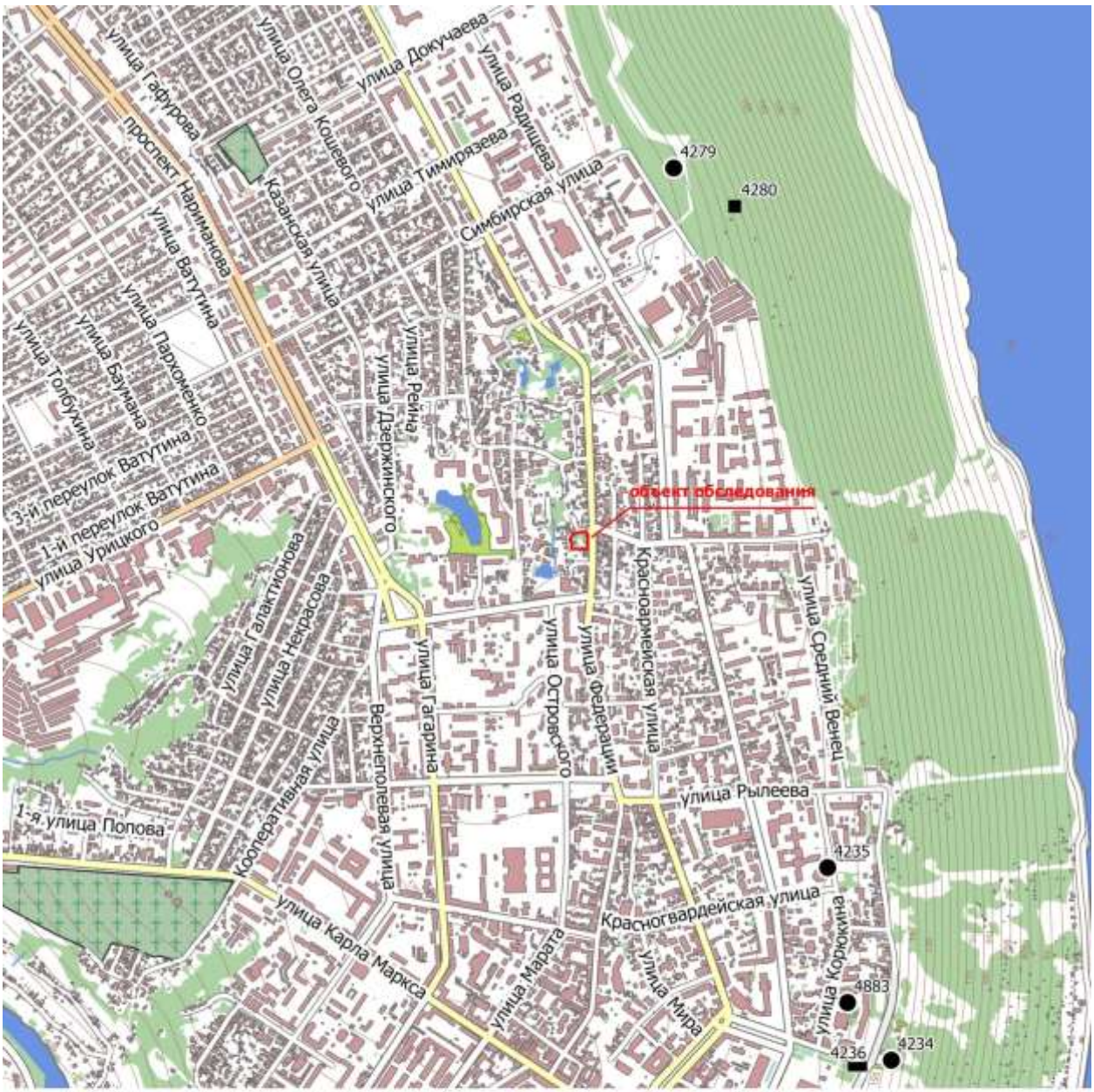

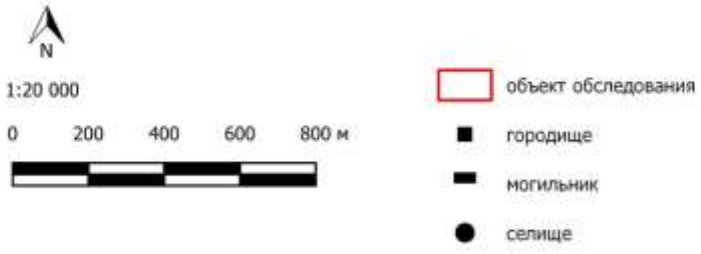

4234	Ульяновск I селище
4236	Ульяновск II могильник
4279	Северный Венец селище
4280	Северный Венец городище
4883	Культурный слой г. Симбирск селище
4235	Ульяновск III селище

Илл. 2. Объект «Многоквартирный жилой дом со встроенными или пристроенными объектами социального и коммунально-бытового назначения и обслуживания населения», расположенный по адресу: Ульяновская область, г.Ульяновск, Ленинский р-н, ул. Федерации, д. 157». Ситуационная схема.

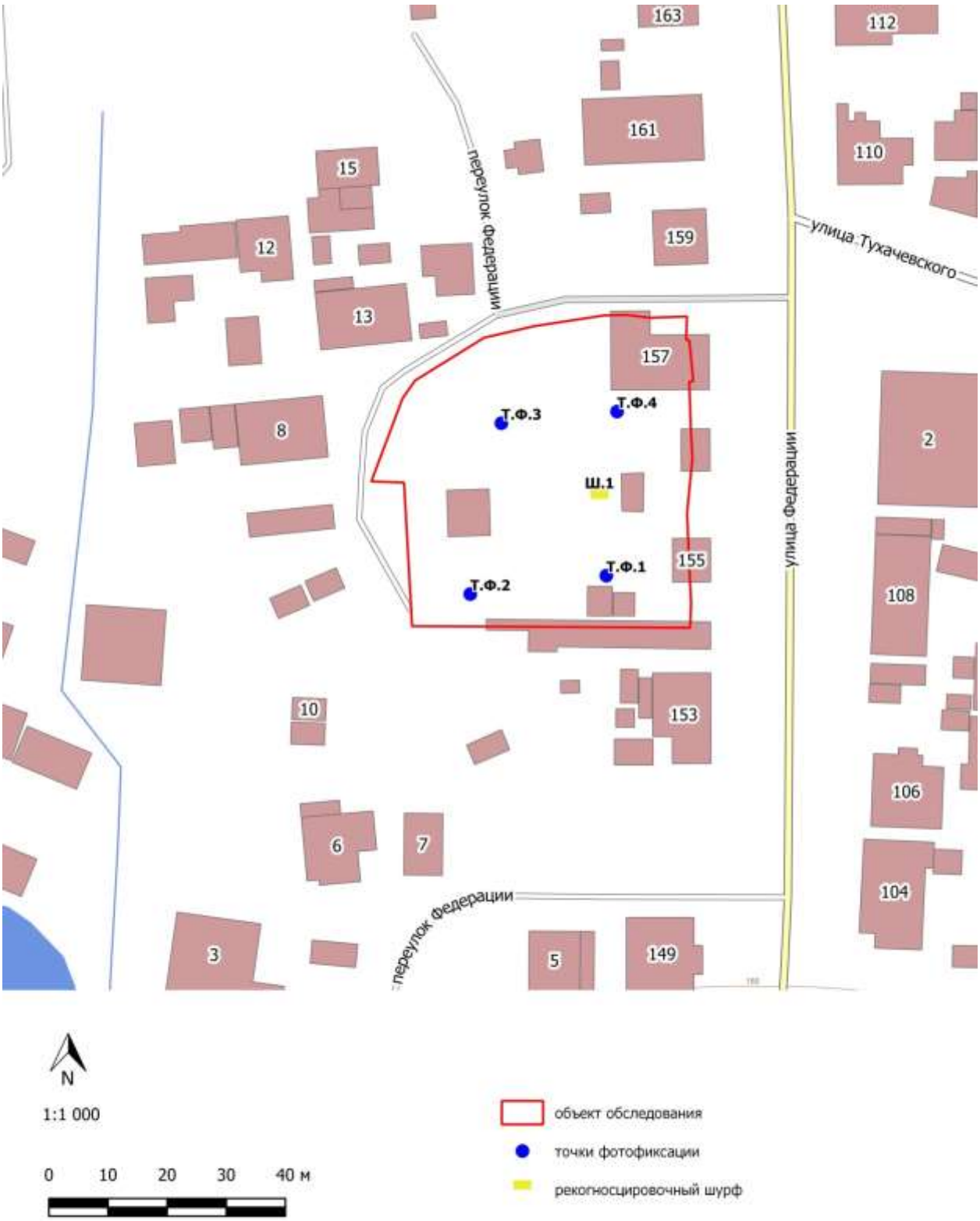

Илл. 3. Объект «Многоквартирный жилой дом со встроенными или пристроенными объектами социального и коммунально-бытового назначения и обслуживания населения», расположенный по адресу: Ульяновская область, г.Ульяновск, Ленинский р-н, ул. Федерации, д. 157». Схема объекта обследования с рекогносцировочными шурфами и точками фотофиксации.

Илл. 4. Объект «Многоквартирный жилой дом со встроенными или пристроенными объектами социального и коммунально-бытового назначения и обслуживания населения», расположенный по адресу: Ульяновская область, г.Ульяновск, Ленинский р-н, ул. Федерации, д. 157». Схема объекта обследования с рекогносцировочными шурфами и точками фотофиксации на спутниковом снимке Google от 28.07.2022.

Илл. 5. Объект «Многоквартирный жилой дом со встроенными или пристроенными объектами социального и коммунально-бытового назначения и обслуживания населения», расположенный по адресу: Ульяновская область, г.Ульяновск, Ленинский р-н, ул. Федерации, д. 157». Схема объекта обследования с рекогносцировочными шурфами и точками фотофиксации на топографической основе, предоставленной заказчиком исследований.

Илл. 6. Объект «Многоквартирный жилой дом со встроенными или пристроенными объектами социального и коммунально-бытового назначения и обслуживания населения», расположенный по адресу: Ульяновская область, г.Ульяновск, Ленинский р-н, ул. Федерации, д. 157». Объект обследования на топографической карте 1898 года.

Илл. 7. Объект «Многоквартирный жилой дом со встроенными или пристроенными объектами социального и коммунально-бытового назначения и обслуживания населения», расположенный по адресу: Ульяновская область, г.Ульяновск, Ленинский р-н, ул. Федерации, д. 157». Точка фотофиксации 1. Вид с ЮВ.

Илл. 8. Объект «Многоквартирный жилой дом со встроенными или пристроенными объектами социального и коммунально-бытового назначения и обслуживания населения», расположенный по адресу: Ульяновская область, г.Ульяновск, Ленинский р-н, ул. Федерации, д. 157». Точка фотофиксации 1. Вид с З.

Илл. 9. Объект «Многоквартирный жилой дом со встроенными или пристроенными объектами социального и коммунально-бытового назначения и обслуживания населения», расположенный по адресу: Ульяновская область, г.Ульяновск, Ленинский р-н, ул. Федерации, д. 157». Точка фотофиксации 1. Вид с ЮЗ.

Илл. 10. Объект «Многоквартирный жилой дом со встроенными или пристроенными объектами социального и коммунально-бытового назначения и обслуживания населения», расположенный по адресу: Ульяновская область, г.Ульяновск, Ленинский р-н, ул. Федерации, д. 157». Точка фотофиксации 2. Вид с З.

Илл. 11. Объект «Многоквартирный жилой дом со встроенными или пристроенными объектами социального и коммунально-бытового назначения и обслуживания населения», расположенный по адресу: Ульяновская область, г.Ульяновск, Ленинский р-н, ул. Федерации, д. 157». Точка фотофиксации 2. Вид с ЮЗ.

Илл. 12. Объект «Многоквартирный жилой дом со встроенными или пристроенными объектами социального и коммунально-бытового назначения и обслуживания населения», расположенный по адресу: Ульяновская область, г.Ульяновск, Ленинский р-н, ул. Федерации, д. 157». Точка фотофиксации 3. Вид с В.

Илл. 13. Объект «Многоквартирный жилой дом со встроенными или пристроенными объектами социального и коммунально-бытового назначения и обслуживания населения», расположенный по адресу: Ульяновская область, г.Ульяновск, Ленинский р-н, ул. Федерации, д. 157». Точка фотофиксации 3. Вид с З.

Илл. 14. Объект «Многоквартирный жилой дом со встроенными или пристроенными объектами социального и коммунально-бытового назначения и обслуживания населения», расположенный по адресу: Ульяновская область, г.Ульяновск, Ленинский р-н, ул. Федерации, д. 157». Точка фотофиксации 3. Вид с С.

Илл. 15. Объект «Многоквартирный жилой дом со встроенными или пристроенными объектами социального и коммунально-бытового назначения и обслуживания населения», расположенный по адресу: Ульяновская область, г.Ульяновск, Ленинский р-н, ул. Федерации, д. 157». Точка фотофиксации 4. Вид с С.

Илл. 16. Объект «Многоквартирный жилой дом со встроенными или пристроенными объектами социального и коммунально-бытового назначения и обслуживания населения», расположенный по адресу: Ульяновская область, г.Ульяновск, Ленинский р-н, ул. Федерации, д. 157». Точка фотофиксации 4. Вид с СВ.

Илл. 17. Объект «Многоквартирный жилой дом со встроенными или пристроенными объектами социального и коммунально-бытового назначения и обслуживания населения», расположенный по адресу: Ульяновская область, г.Ульяновск, Ленинский р-н, ул. Федерации, д. 157». Рекогносцировочный шурф 1. Место закладки. Вид с Ю.

Илл. 18. Объект «Многоквартирный жилой дом со встроенными или пристроенными объектами социального и коммунально-бытового назначения и обслуживания населения», расположенный по адресу: Ульяновская область, г.Ульяновск, Ленинский р-н, ул. Федерации, д. 157». Рекогносцировочный шурф 1. Дальний план. Вид с Ю.

Илл. 19. Объект «Многоквартирный жилой дом со встроенными или пристроенными объектами социального и коммунально-бытового назначения и обслуживания населения», расположенный по адресу: Ульяновская область, г.Ульяновск, Ленинский р-н, ул. Федерации, д. 157». Рекогносцировочный шурф 1. Восточная стенка. Вид с З.

Илл. 20. Объект «Многоквартирный жилой дом со встроенными или пристроенными объектами социального и коммунально-бытового назначения и обслуживания населения», расположенный по адресу: Ульяновская область, г.Ульяновск, Ленинский р-н, ул. Федерации, д. 157». Рекогносцировочный шурф 1. Восточная стенка. Вид с З.

Министерство культуры Российской Федерации

ОТКРЫТЫЙ ЛИСТ

№ 3571-2023

Настоящий открытый лист выдан:

Шигаеву Валерию Николаевичу

паспорт 7315 № 141206

(серия номер паспорта)

на право проведения археологических полевых работ
на земельных участках под объекты «Строительство жилого многоквартирного дома: г. Пенза, Добролюбова 1-й пр-д, д. 1Б» в г. Пензе Пензенской области; «Многоквартирный жилой дом со встроенными или пристроенными объектами социального и коммунально-бытового назначения и обслуживания населения, расположенный по адресу: Ульяновская область, г. Ульяновск, Ленинский район, ул. Федерации, д. 157»; «Жилой квартал «Событие» в Заволжском районе г. Ульяновска»; «Жилой комплекс «Новое поколение» в Засвияжском районе г. Ульяновска» в г. Ульяновске Ульяновской области; «Реконструкция Куйбышевского обводнительно-оросительного канала (2-я очередь)» в Хворостянском, Приволжском, Безенчукском, Красноармейском, Большеглушицком районах; «Малоэтажный жилой комплекс, состоящий из отдельно стоящих индивидуальных жилых домов» в п. Городцовка в Красноярском районе Самарской области.

(место проведения археологических полевых работ)

На основании открытого листа

Шигаев Валерий Николаевич

(Ф.И.О)

имеет право производить следующие археологические полевые работы:
археологические разведки с осуществлением локальных земляных работ на указанной территории в целях выявления объектов археологического наследия, уточнения сведений о них и планирования мероприятий по обеспечению их сохранности.

Передоверие права на проведение археологических полевых работ по данному открытому листу другому лицу запрещается.

Срок действия открытого листа: с ***22 августа 2023 г.*** по ***26 декабря 2023 г.***

Дата принятия решения о предоставлении открытого листа: ***22 августа 2023 г.***

Первый заместитель Министра (должность) _____ (подпись) **С.Г.Обрывалин** (Ф.И.О.)

Дата ***22 августа 2023 г.***

М.П.

032671